

Översyn och status av stigarna inom Sundsstrand etapp 1

Medverkande vid "stig vandring" 2020-11-21 (Se även bifogade bilder):

- Alexander Andersen
- Tobias Sandberg
- Thomas Justren

Stig A, Moränvägen vändplan – Rödjordsvägen 7 – 9

- Status: Trappsteg sättningsskador, Stig kraftigt igenväxt, blöt, grusbädd saknas delvis
- Rekommenderade åtgärder
 - o Trappa: Rikta steg och ny grusbädd.
 - o Stig: Röj undan växtlighet, dikning och ny dränering, ny markduk, ny grusbädd.
 - o Belysning längs stigen saknas.

Stig B, Västra Sundskogsvägen – längs bäcken – Strand

- Status: Stora mängder växtlighet i grusbädd, räcke vid vattenfall sättningar, stort steg vid nedre anslutning till rampen vid vattenfallet, räcke för kort vid brant,
- Rekommenderade åtgärder
 - o Rensa bort växtlighet i grusbädd och fyll på med nytt grus vid behov.
 - o Rikta räcke samt förläng räcke nedanför rampen.
 - o Gjut ny anslutning mot ramp.

Stig C, Strand – Kastetvägen vändplan

- Status: Grusbädd saknas delvis, brygga över bäck mycket smal, lutar och är väldigt hal, räcke saknas. Stora lösa stenar och mängder växtlighet i grusbädd.
- Rekommenderade åtgärder
 - o Ny bredare brygga över bäck samt med räcke och halkskydd.
 - o Rensa stigen från lösa stenar och fyll på med nytt grus (delvis påbörjat).
 - o Belysning längs stigen saknas.
 - o Bättre dränering av stigen vid anslutning mot vändplan.

Stig D, Kastetvägen vändplan – Kastetvägen 39 – 41

- Status: Löst grus och flera sorters grus, farligt stup mot Kastetvägen 25
- Rekommenderade åtgärder
 - o Byt ut grus till en enhetlig och fast grusbädd
 - o Räcke mot Kastetvägen 25

Stig E, Kastetvägen 32/34 – Västra Sundskogsvägen

- Status: Trappans övre anslutning mot stig är mycket murken. Stora mängder växtlighet i grusbädd. Brant backe med löst grus.
- Rekommenderade åtgärder
 - o Trappa: Byt ut trappanslutningen ("transport pall") mot tryckimpregnerad anslutning, montera nät på trappans steg och plan för att minska halkrisk.
 - o Stig: Lägg ut markduk, ny grusbädd och plana ut den branta backen med långa trappsteg (ca 1m) för en jämnare stigning och för att gruset inte ska kana iväg.
 - o Belysning längs stigen saknas.

Övrigt:

- Framkomlighet från stig B till C önskvärt även vid högvatten.
- Rekommenderad åtgärd
 - o Bygg en strandpromenad i miniatyr längs berget för att kunna gå torrskodd längs stranden. Alternativt en ny stig över berget.
- "Väg" från Sundshall till strand i Sundsstrand svårframkomlig. Vem har ansvar?





Stig A: Sättningar i trappsteg och
avsaknad av fyllning



Stig A: Stig igenväxt



Stig A: Igenväxt och mycket sank



Stig B: Stig igenväxt

Stig B: Sättningar i räcke







Stig B: Stort steg vid anslutning mot ramp.



Stig B: räcket för kort mot brant stup.





Stig B: Mycket växtlighet i grusbädd



Stig C: Grusbädd saknas



Stig C: Brygga över bäcken är mycket smal, och hal. Räcke saknas.






Stig C: Mycket växtlighet i grusbädd, stora lösa stenar. Åtgärd påbörjad.

Magisk fika plats.





Stig D: Farligt stup mot Kastetvägen 25

Stig C – D: Bristfällig dränering i anslutning av stigarna mot vändplan

Stig E: Rutten och trasig
anslutning av trappa mot
stig.





Stig E: Brant med
många lösa stenar
Mycket igenväxt
grusbädd.



Övrigt: Svårt att ta sig
från stig B till C vid
högvatten.



Övrigt: Väg från Sundshall till Sundsstrand
igenväxt och sönderkörd med djupa hålor.
Vem har ansvar för underhåll?